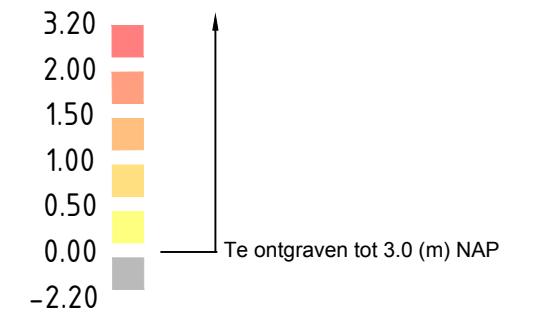
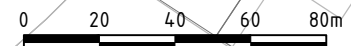


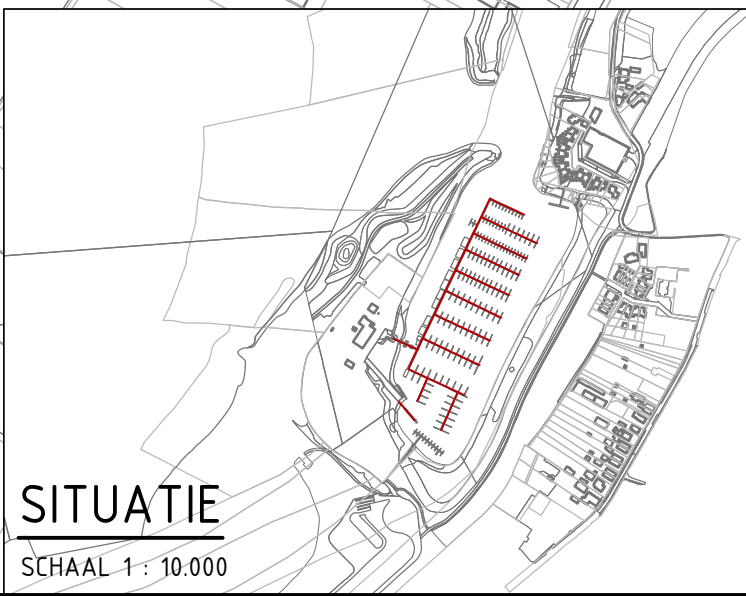
Laagdiktes in meters



SITUATIE
SCHAAL 1 : 2.000



SITUATIE
SCHAAL 1 : 10.000



OPMERKINGEN			
- Coördinatensysteem RD(x,y) en NAP(z)			
- Maten in meters, tenzij anders vermeld			
- Hoogtematen in meters t.o.v. N.A.P., tenzij anders vermeld			
- Diameters in millimeters, tenzij anders vermeld			
3			
2			
1			
wijz.	omschrijving	door	datum
opdrachtgever:	Haven WSV Giesbeek		
kenmerk opdr.gever:			
project:	Haven WSV Giesbeek		
onderdeel:	Peiling van 21-01-2019 waterstand 7,60 (m) NAP		
omschrijving:	Laagdikte kaart te ontgraven tot 3.0 (m) NAP Grid cijfers 20x20 meter		
tek. nr.	2059 001 2		
blad	1/1		
bestand	20590012-VOL-VLAK3.0vs190121.dwg		
datum	22-01-2019		
schaal	1 : 2000		
formaat	A3		
status	CONCEPT		
getekend	NB		
gezien			

